







<b>12345</b>	Deze kaart is noordgericht	Schaal 1: 500		
<b>25</b>	Perceelnummer	Kadastrale gemeente		Veldhuizen
	Huisnummer	Sectie		A
	Vastgestelde kadastrale grens	Perceel		1919
	Voorlopige kadastrale grens			
	Administratieve kadastrale grens			
	Bebouwing			

Voor een eensluidend uittreksel, geleverd op 30 april 2024  
De bewaarder van het kadaster en de openbare registers

Aan dit uittreksel kunnen geen betrouwbare maten worden ontleend.  
De Dienst voor het kadaster en de openbare registers behoudt zich de intellectuele eigendomsrechten voor, waaronder het auteursrecht en het databankenrecht.