

MEETRAPPOR

Meetrapport conform Meetinstructie Gebruiksoppervlakte Woningen



Object type Woning
Adres **Laan van Vollenhove 240**
Postcode/Plaats **3706 AA Zeist**

Datum Meetopname 14 maart 2024
Datum Meetrapport 15 maart 2024
Meetrapport VV VV-2024-23382
Meetcertificaat Type A Op locatie ingemeten
Status Definitief

Opdrachtgever Molenbeek Makelaars
Adres Antonlaan 600
Postcode/Plaats 3707 KD Zeist

Informatie bij het rapport

VistaView heeft een meetrapport conform de **Meetinstructie Gebruiksoppervlakte Woningen**, waarin de gebruiks-oppervlaktes gesplitst per woonlaag en/of bijzondere ruimten zijn aangegeven. Om te zorgen voor uniformiteit en transparantie in het meten van woningen voor deze diverse doeleinden hebben de samenwerkende organisaties NRV T, NVM, VBO, Vastgoedpro, de Vereniging Nederlandse Gemeenten (VNG), BAG BAO, Aedes en de Waarderingskamer gezamenlijk meetinstructies opgesteld. Deze Meetinstructie Gebruiksoppervlakte Woningen (verder te noemen Meetinstructie) heeft tot doel op een eenvoudige wijze de gebruiksoppervlakte en de bruto inhoud van woningen te meten. * **

VistaView heeft de navolgende vloeroppervlakten en inhoud vastgesteld:

Bruto vloeroppervlakte - Woning	89,40 m ²
Gebruiksoppervlakte(n) - Wonen	77,40 m²
Gebruiksoppervlakte(n) - Overige inpandige ruimte(n)	0,20 m²
Gebruiksoppervlakte(n) - Gebouwgebonden buitenruimte(n)	0,00 m²
Gebruiksoppervlakte(n) - Externe bergruimte(n)	3,80 m²
Bruto inhoud - Woning	261,94 m³

Op dit meetrapport zijn de algemene voorwaarden van toepassing zoals gepubliceerd op onze website en bij de kamer van koophandel.

Dit rapport is door R. Meijer, naar beste kennis en wetenschap, geheel te goeder trouw opgemaakt.

Utrecht, 15 maart 2024

R. Meijer
VistaView

Toelichting Meetinstructie Gebruiksoppervlakte Woningen

Dit meetrapport is opgesteld aan de hand van de meest actuele Meetinstructie Gebruiksoppervlakte Wonen en Gebruiksoppervlakte Bruto Inhoud Woningen (verder te noemen Meetinstructie).

De NEN 2580 vormt de basis voor De Meetinstructie, maar wijkt op twee aspecten af:

1. De Meetinstructie verdeelt de in pandige gebruiksoppervlakte (de oppervlakte "achter de voordeur") onder in gebruiksoppervlakte wonen en gebruiksoppervlakte overige in pandige ruimte. NEN 2580 kent deze onderverdeling niet.

2. Omdat het vaak lastig te bepalen is of een wand of muur al dan niet dragend is, gaat de Meetinstructie uit van de oppervlakte inclusief dragende binnenwanden. De NEN 2580 gaat uit van de oppervlakte exclusief dragende wanden.

Verder verdeelt de Meetinstructie oppervlaktes in verschillende type gebruiksoppervlakten:

- gebruiksoppervlakte wonen (GO)
- gebruiksoppervlakte overig in pandige ruimte (GOOI)
- gebruiksoppervlakte gebouw gebonden buitenruimte (GOGB)
- oppervlakte externe bergruimte (OEBR)

Gebruiksoppervlakte Wonen (GO)

Bij de gebruiksoppervlakte van een ruimte of van een groep van ruimten, is de oppervlakte gemeten op vloerniveau tussen de opgaande scheidingsconstructie die de desbetreffende ruimte of groep van ruimten omhullen. Bij de bepaling van de GO wordt niet meegerekend:

- Een vide indien de oppervlakte daarvan groter is dan, of gelijk is aan 4,0 m²;
- Constructieve delen zoals dragende binnen- en buitenmuren en (leiding) schachten en vrijstaande constructies zoals kolommen, indien de horizontale doorsnede daarvan groter is dan of gelijk is aan 0,50 m²;
- Ruimten met beperkte stahoogte; dit is de oppervlakte van vloeren, waarboven de netto-hoogte kleiner is dan 1,50 meter, met uitzondering van vloeren onder trappen.

Gebruiksoppervlakte Overige in pandige ruimte (GOOI)

Een ruimte(n) is overig in pandige ruimte(n) indien een van de onderstaande gevallen geldt:

- Het hoogste punt tussen 1,5 meter en 2 meter hoog is;
- Het hoogste punt hoger dan 2 meter is, maar het aaneengesloten oppervlak hoger dan 2 m kleiner is dan 4 m²;
- De ruimte(n) bouwkundig slechts geschikt is/zijn als bergruimte(n), bijvoorbeeld een fietsenstalling, een garage of een niet te belopen zolder;
- Er sprake is van een bergzolder dat wil zeggen een zolder die alleen toegankelijk is met een nietvaste trap en/of een zolder met onvoldoende daglicht (raamoppervlakte kleiner dan 0,5 m²).

In twijfelgevallen worden de ruimte gerekend als woonruimte. Gang, keuken en bijkeuken, wasmachineruimte, pantry, kitchenette, CV-ruimte, vaste kast en meterkast worden dan gerekend als woonruimte. De oppervlakte onder de wand tussen de gebruiksoppervlakte wonen en de gebruiksoppervlakte overig in pandig, wordt gerekend tot de gebruiksoppervlakte wonen).

Gebouw gebonden buitenruimte (GOGB)

Een ruimte is gebouwgebonden buitenruimte indien deze ruimte niet of slechts gedeeltelijk is omsloten door vaste wanden en daardoor geen vaste buitenomgrenzing heeft. Denk hierbij aan een balkon of dakterras. In geval van een appartement gelegen op de begane grond dient een terras, wanneer en voorzover dit terras rust op een drager die geïntegreerd is in de bouwconstructie van de woning, ook als gebouwgebonden buitenruimte(n) te worden beschouwd. Dit is een uitzondering op de algemene regel en NEN2580.

Voor het bepalen van de gebruiksoppervlakte van gebouwgebonden buitenruimte wordt onderscheid gemaakt tussen overdekte ruimte en niet overdekte ruimte:

- Bij overdekte gebouwgebonden buitenruimte wordt de oppervlakte gemeten tot de verticale projectie van de overkapping;
- Bij niet overdekte gebouwgebonden buitenruimte wordt het oppervlak gemeten tot de opgaande scheidingsconstructie, bijvoorbeeld een hek, dak-opstand of rand van de vloerconstructie.

De Meetinstructie Gebruiksoppervlakte Woningen stelt de oppervlakte van buitenruimten zoals balkons en patio's vast op basis van de netto oppervlakte. Zonder afscheiding (hek) kan er bijvoorbeeld in het geval van een dakterras geen sprake zijn van gebouwgebonden buitenruimte.

Externe bergruimte (OEBR)

Een ruimte(n) is externe bergruimte(n) indien er geen gedeelde muur is met het hoofdgebouw en de ruimte(n) alleen bereikbaar is via de open lucht. Verder geldt dat externe bergruimte(n) nooit een woonfunctie kan hebben. Er is alleen sprake van een externe bergruimte, als de ruimte volledig is af te sluiten van de buitenwereld (denk bijvoorbeeld aan een parkeergarage).

Bruto Inhoud

Bij het vaststellen van de bruto inhoud wordt volgens de Meetinstructie Gebruiksoppervlakte Woningen geen onderscheid gemaakt tussen de verschillende functies (GO en GOOI). In tegenstelling tot de NEN 2580 gaat de Meetinstructie Gebruiksoppervlakte Woningen uit van aannames omtrent de diktes van vloeren en muren, in de gevallen dat deze moeilijk zijn te meten.



Deze aannames worden als volgt gedefinieerd:

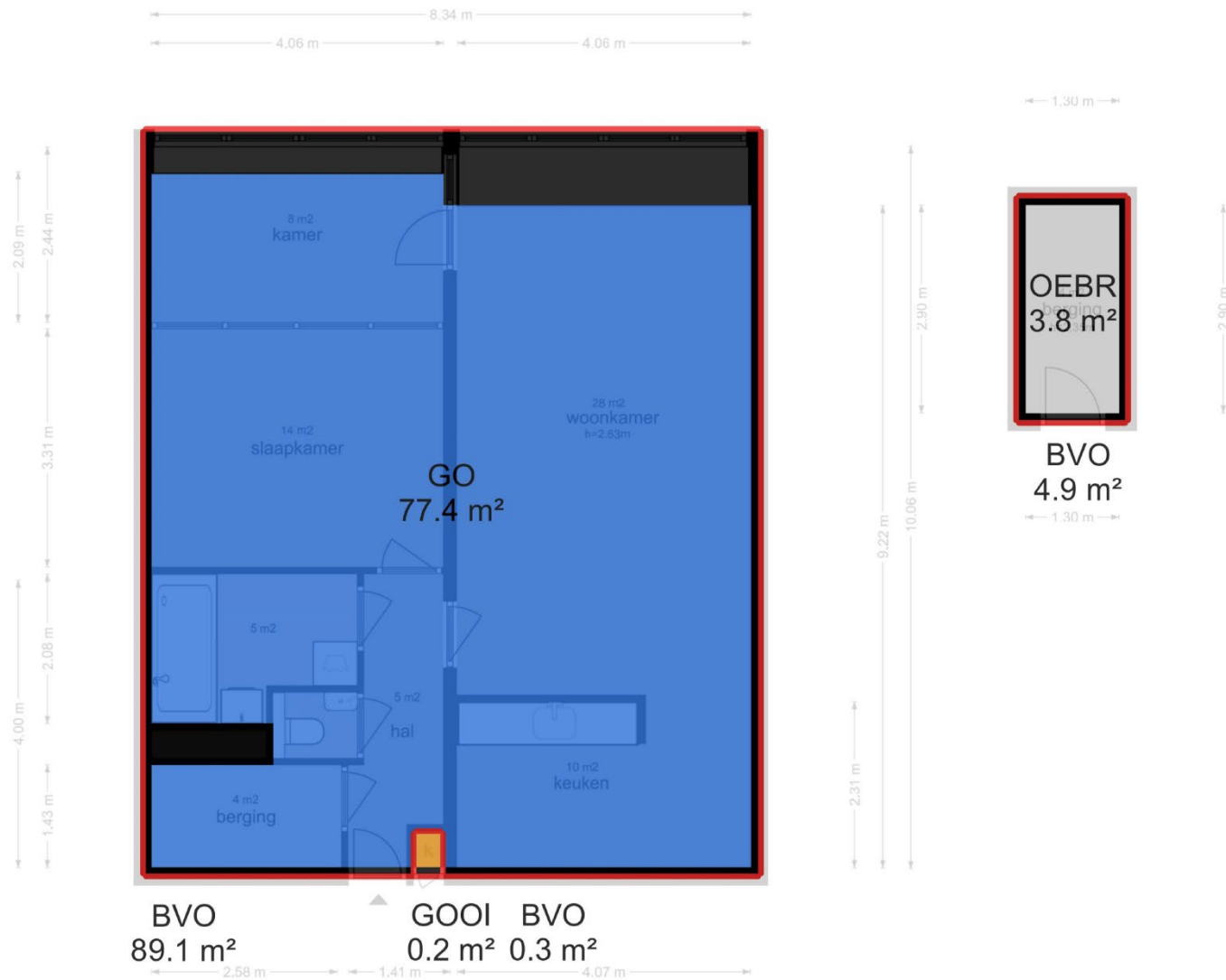
- begane grond vloer en keldervloer 40 cm.
- verdiepingsvloer 30 cm.
- dakconstructie 30 cm.
- woningscheidende muren 30 cm.
- woningscheidende gedeelde muren 15 cm.

De (bruto) hoogte wordt bepaald vanaf bovenkant vloer tot en met de vloer van de bovengelegen bouwlaag. Indien de dikte van de wonningscheidende vloer niet gemeten kan worden, dan wordt aangenomen dat deze 30 cm dik is. Als de bovenste bouwlaag bijvoorbeeld bestaat uit een plat dak, dan wordt inclusief de dakconstructie gemeten en een dikte aangehouden van 30 cm.

* Voor de complete omschrijving van de Meetinstructie verwijzen wij naar: www.vistaview.nl/meetinstructie

** Voor bijzondere situaties wordt verwezen naar de "lijst met veel gestelde vragen". Voor de gevallen waarin deze meetinstructie en de lijst met veel gestelde vragen geen uitsluitel geven over het bepalen van de gebruiksoppervlakte, moet de NEN 2580 worden gebruikt. www.vistaview.nl/veel-gestelde-vragen

VISTA VIEW DIENSTEN VOOR MAKELAARS			MEETSTAAT				MEETSTAAT GEBRUIKSOPPERVLAKTEN EN MEETRAPPOR T GEBASEERD OP DE NEN 2580:2007/C1:2008				
	Datum Meetopname	14 maart 2024	Meetbedrijf	VistaView			<p>Verklaring Meetstaat A: Maatvoering en ruimtegebruik op locatie gecontroleerd en ingemeten.</p> <p>Al onze metingen zijn verricht op basis van de Meetinstructie Gebruiksoppervlakte Woningen voor gebruiksoppervlakte woningen en bruto inhoud woningen. Door interpretatieverschillen, afrondingen en beperkingen bij het uitvoeren van metingen, worden verschillen in niet geheel uitgesloten. Op dit meetrapport zijn de algemene voorwaarden van Vistaview van toepassing.</p>				
	Datum Meetrappor t	15 maart 2024	Opsteller	R. Meijer							
Meetrappor tnrVV	VV-2024-23382	Opnemer	R. Meijer								
Meetstaat Type A	Op locatie ingemeten	Status	Definitief								
<p>Object type Woning Adres Laan van Vollenhove 240 Postcode/Plaats 3706 AA Zeist</p>											
<p>Opdrachtgever Molenbeek Makelaars Adres Antonlaan 600 Postcode/Plaats 3707 KD Zeist</p>											
	PRE BVO AFTREK	BVO	BVO AFTREK	POST BVO AFTREK		GEBRUIKSOPPERVLAKTEN			OPPERVLAKTE	INHOUD	
	Vides/Schalngat	Bruto vloer-oppervlakte	Tarra oppervlakte	Ruimte met beperkte stahoogte	Verticaal Verkeer	Woonruimte	Overige in pandige ruimte	Gebouwgebonden buitenruimte	Externe bergruimte	Bruto inhoud	
Object opgesplitst per bouwlaag	> 4 m2 A	(excl. Vides etc. > 4 m2) (B+C+D+E+F+G+H)	(BVO-NVO) B	< 1,50 m C	> 4 m2 & Niet toegankelijke ruimten D	GO E	GOOI F	GOGB G	OEBR H	M3 I	
Vijfde Verdieping	0,00	89,40	11,80	0,00	0,00	77,40	0,20	0,00	0,00	261,94	
Woon-/werkruimte	-	89,10	11,70	-	-	77,40	-	-	-	261,06	
Kast	-	0,30	0,10	-	-	-	0,20	-	-	0,88	
Extra	0,00	4,90	1,10	0,00	0,00	0,00	0,00	0,00	3,80	14,95	
Berging (EXT)	-	4,90	1,10	-	-	-	-	-	3,80	14,95	
Procentueel tov BVO		100%	13,68%	0,00%	0,00%	82,08%	0,21%	0,00%	4,03%		
Totalen Woning		89,40		T.b.v. Funda opgave in rood →		77,40	0,20	0,00	3,80	261,94	



BVO 89.1 m² GOOI BVO 0.2 m² 0.3 m²

Legenda vlakkentekening:

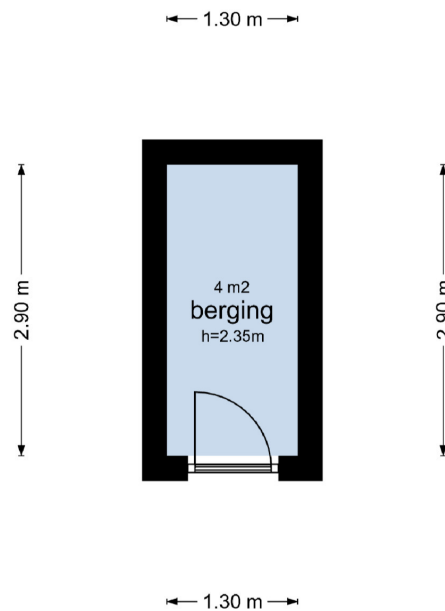
- VIDES / SCHALMGAT > 4 m²
- BVO BRUTOVLOER-OPPERVLAKTE
- TARRA OPPERVLAKTE
- RUIMTE MET BEPERKTE STAHOOGTE < 1.50 m
- vv. VERTICAL VERKEER > 4 m² & NIET TOEGANKELIJKE RUIMTE
- GO GEBRUIKS-OPPERVLAKTE WONEN
- GOOI GEBRUIKS-OPPERVLAKTE OVERIGE INPANDIGE RUIMTE
- GOGB GEBRUIKS-OPPERVLAKTE GEBOUWGEBONDEN BUITENRUIMTE
- OEBR OPPERVLAKTE EXTERNE BUITENRUIMTE

Laan van Vollenhove 240 - Zeist
Vijfde Verdieping



De plattelingen zijn geproduceerd voor promotionele doeleinden en ter indicatie.
Aan de plattelingen kunnen geen rechten worden ontleend
© www.vistaview.nl

Laan van Vollenhove 240 - Zeist
Berging



De plattegronden zijn geproduceerd voor promotionele doeleinden en ter indicatie.
Aan de plattegronden kunnen geen rechten worden ontleend.
© www.vistaview.nl

